

Сообщение о возможном установлении публичного сервитута

В соответствии со статьей 39.42 Земельного кодекса Российской Федерации Министерство Российской Федерации по развитию Дальнего Востока и Арктики (Минвостокразвития России) информирует о возможном установлении публичного сервитута.

Цели установления публичного сервитута:

Размещение объекта «Автомобильная дорога на площадку «Западная» (устройство примыкания автомобильной дороги ТОР «Надеждинская» к автомобильной дороге общего пользования регионального значения «Хабаровск-Владивосток-Давыдовка») (пп.3 ст. 39.37 Земельного кодекса Российской Федерации).

Адрес или иное описание местоположения земельного участка, кадастровый номер земельного участка, в отношении которого испрашивается публичный сервитут:

1.	25:10:000000:5902	Приморский край, Надеждинский район
----	-------------------	-------------------------------------

Официальные сайты в информационно-телекоммуникационной сети «Интернет», на которых размещается сообщение о поступившем ходатайстве об установлении публичного сервитута:

- 1) сайт Минвостокразвития России (minvt.gov.ru);
- 2) сайт Надеждинского муниципального района Приморского края (nadezhdinsky.ru).

Заинтересованные лица могут ознакомиться с поступившим ходатайством об установлении публичного сервитута и прилагаемым к нему описанием местоположения границ публичного сервитута, подать заявления об учете прав на земельный участок, если их права не зарегистрированы в Едином государственном реестре недвижимости, в Минвостокразвития России, по адресам: г. Москва, ул. Бурденко, 14 или г. Владивосток, Океанский проспект, 17.

Срок приема заявлений: 30 дней со дня опубликования настоящего сообщения с 9:00 до 13:00 с 13:45 до 18:00 часов (в пятницу до 16:45) (кроме выходных и праздничных дней).

Заявление также можно подать в электронном виде посредством заполнения электронной формы обращения на сайте Минвостокразвития России.

Реквизиты решения об утверждении документации по планировке территории, указанной в ходатайстве об установлении публичного сервитута: распоряжение Минвостокразвития России от 12 ноября 2021 г. № 251-р «Об утверждении проекта планировки территории, содержащего проект межевания территории опережающего социально-экономического развития «Надеждинская» для размещения линейного объекта «Автомобильная дорога на площадку «Западная».

Графическое описание местоположения границ публичного сервитута прилагается.

СХЕМА ГРАНИЦ ПУБЛИЧНОГО СЕРВИТУТА НА КАДАСТРОВОМ ПЛАНЕ ТЕРРИТОРИИ

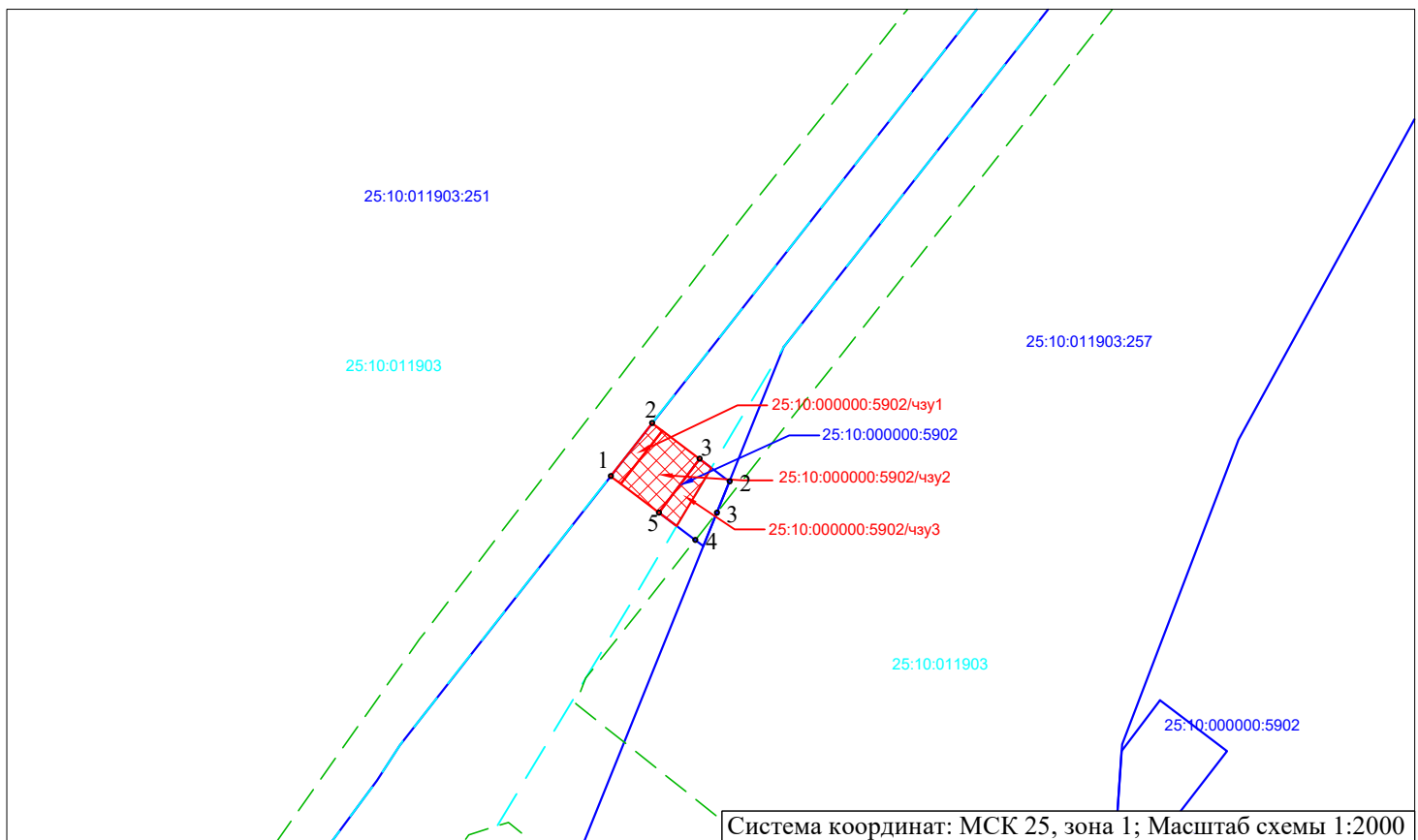
Цель установления сервитута: в рамках реализации мероприятия плана-графика по созданию инфраструктуры территории опережающего социально-экономического развития в Российской Федерации (порядка финансирования строительства, реконструкции и (или) эксплуатации объектов инфраструктуры территории опережающего социально-экономического развития за счет средств федерального бюджета) «Надеждинская» - «Автомобильная дорога на площадку «Западная» (устройство примыкания автомобильной дороги ТОР «Надеждинская» к автомобильной дороге общего пользования регионального значения «Хабаровск-Владивосток-Давыдовка»)

Кадастровый номер исходного земельного участка: 25:10:000000:5902

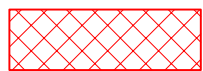
Местоположение: установлено относительно ориентира, расположенного в границах участка. Почтовый адрес ориентира: Приморский край, р-н Надеждинский

Площадь сервитута: 377 м²

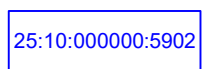
Срок сервитута: 10 лет




Условные обозначения:



- граница устанавливаемого сервитута (состоящая из трех частей) площадью 377 м²



25:10:000000:5902 - граница и кадастровый номер земельного участка, учтенного в ЕГРН



- граница полосы отвода для строительства объекта «Автомобильная дорога на площадку «Западная»



- граница кадастрового квартала

25:10:011903

- номер кадастрового квартала

5

- обозначение характерной точки границы устанавливаемого публичного сервитута